

GEOMORFOLOGÍA DEL TERRITORIO PERUANO

COSTA, SIERRA Y SELVA



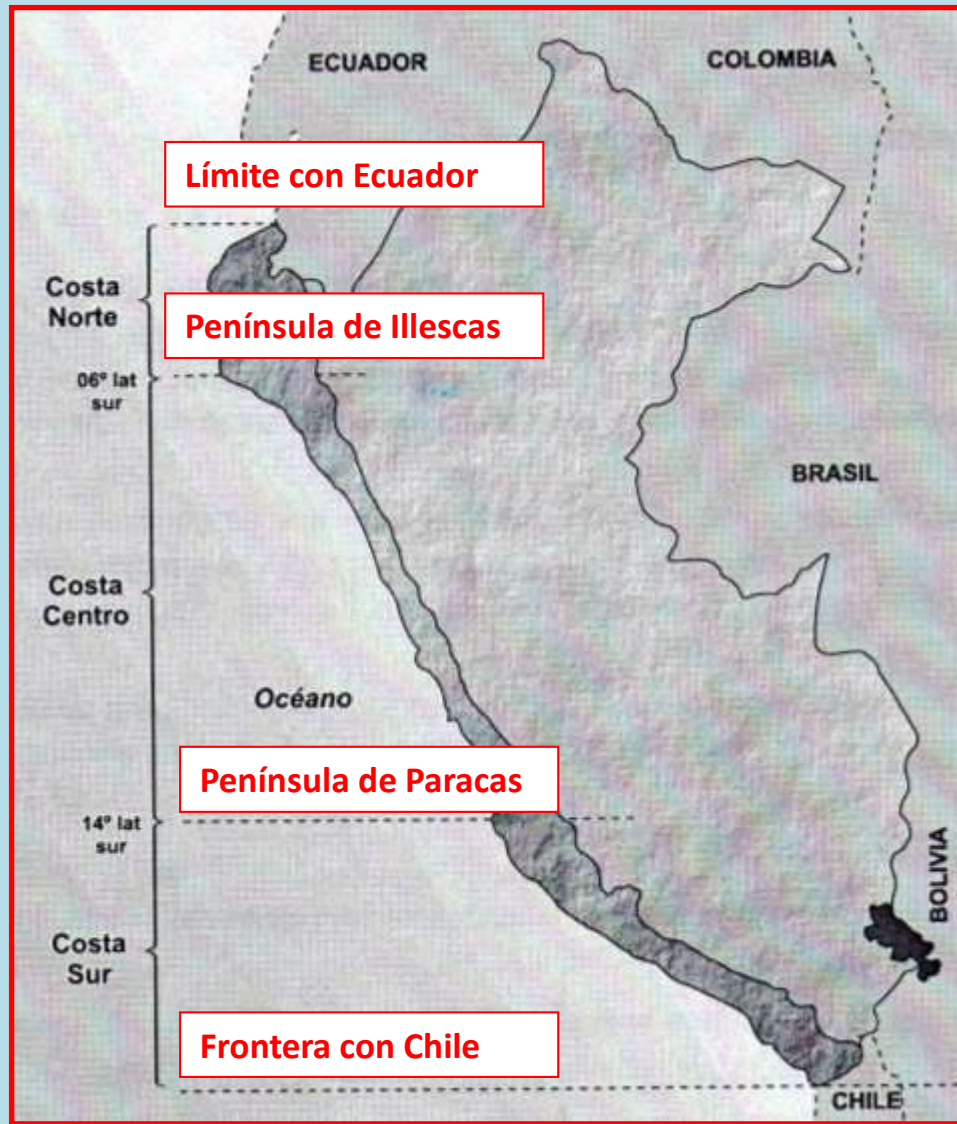
3 REGIONALES NATURALES

Geográficamente el territorio de nuestro país está dividido en tres grandes regiones naturales: costa, sierra y selva.


Cada una tiene características propias de su altitud, relieve, clima, etc.



GEOMORFOLOGÍA DE LA COSTA



GEOMORFOLOGÍA DE LA COSTA



A VALLES

B PAMPAS / DESIERTOS

C TABLAZOS

D DEPRESIONES

E ESTRIBACIONES

GEOMORFOLOGÍA DE LA COSTA



VALLE DEL RÍO CHILLÓN (LIMA)

GEOMORFOLOGÍA DE LA COSTA



PAMPAS DE PAIJÁN (LA LIBERTAD)

GEOMORFOLOGÍA DE LA COSTA



DESIERTO DE SECHURA (PIURA)

GEOMORFOLOGÍA DE LA COSTA



TABLAZO DE TALARA (PIURA)

GEOMORFOLOGÍA DE LA COSTA



ESTRIBACIONES DE PASAMAYO (LIMA)

GEOMORFOLOGÍA DE LA COSTA



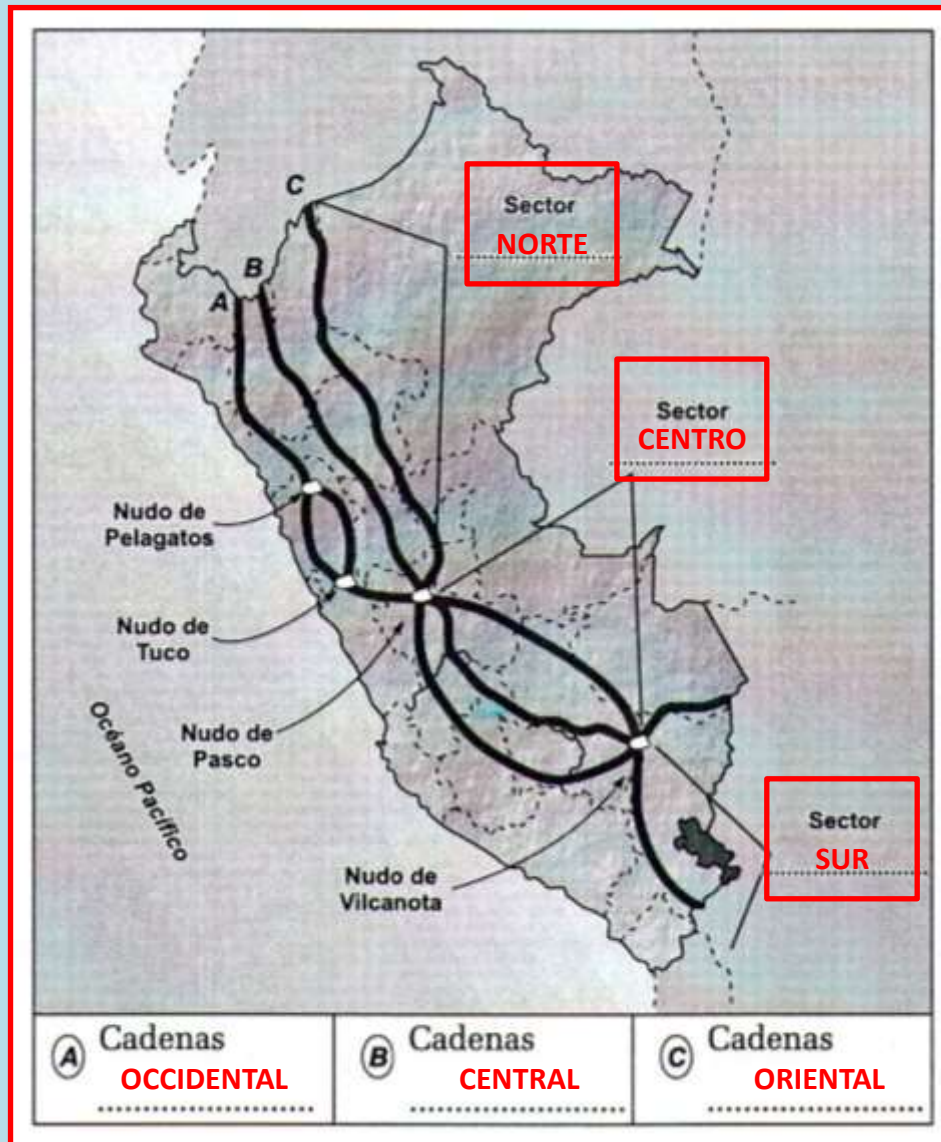
PENÍNSULA DE PARACAS (ICA)

GEOMORFOLOGÍA DE LA COSTA

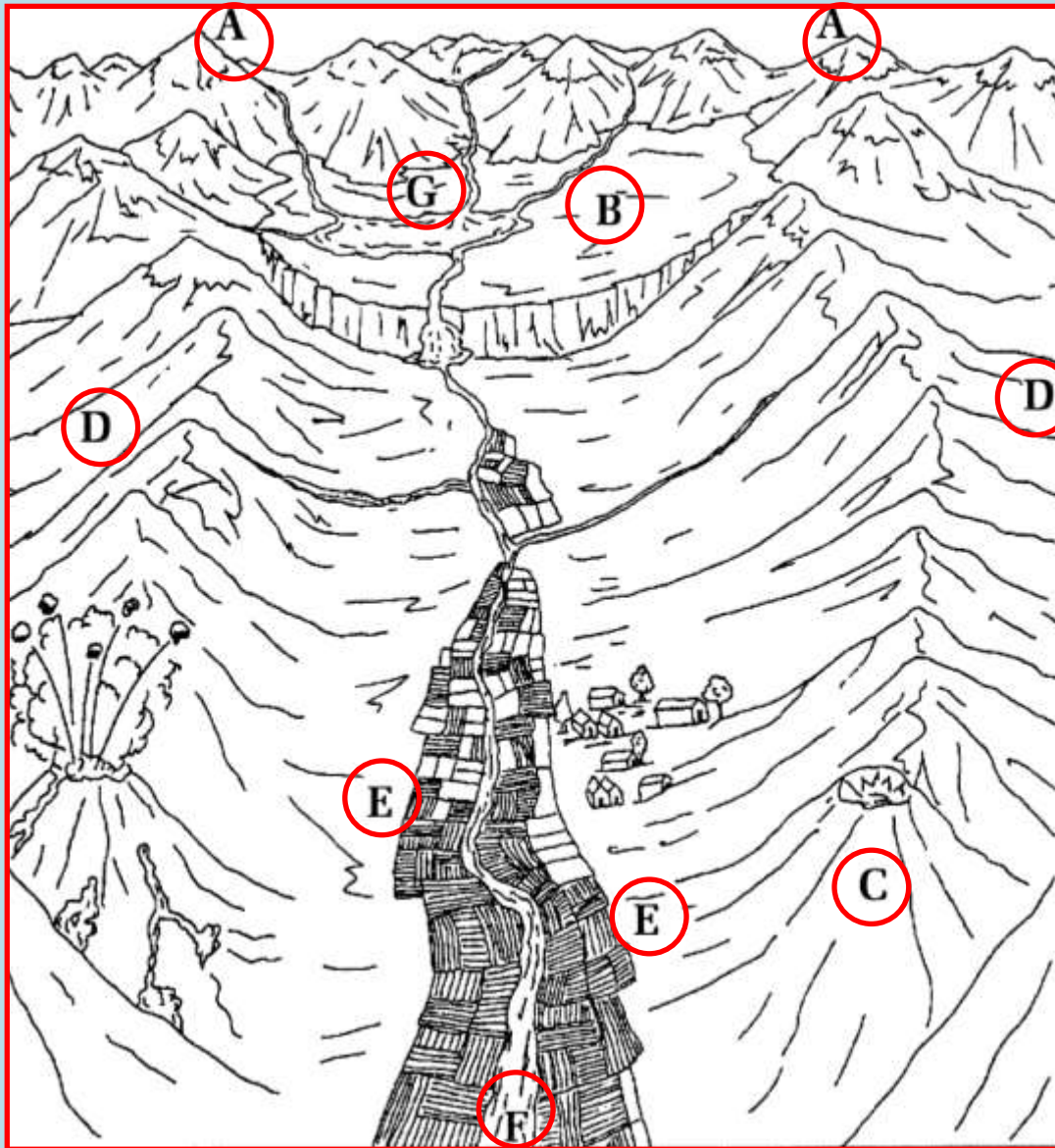


LA PUNTA (CALLAO)

GEOMORFOLOGÍA DE LA SIERRA



GEOMORFOLOGÍA DE LA SIERRA



- A** NEVADOS
- B** MESETAS
- C** VOLCANES
- D** CADENA DE MONTAÑAS
- E** VALLES INTERANDINOS
- F** CAUCE DE RÍO
- G** CAÑONES

GEOMORFOLOGÍA DE LA SIERRA



VALLE DEL MANTARO (JUNÍN)

GEOMORFOLOGÍA DE LA SIERRA



NEVADO DEL HUASCARÁN (ANCASH)

GEOMORFOLOGÍA DE LA SIERRA



MESETA DEL BOMBOM (PASCO)

GEOMORFOLOGÍA DE LA SIERRA



VOLCÁN MISTI (AREQUIPA)

GEOMORFOLOGÍA DE LA SIERRA



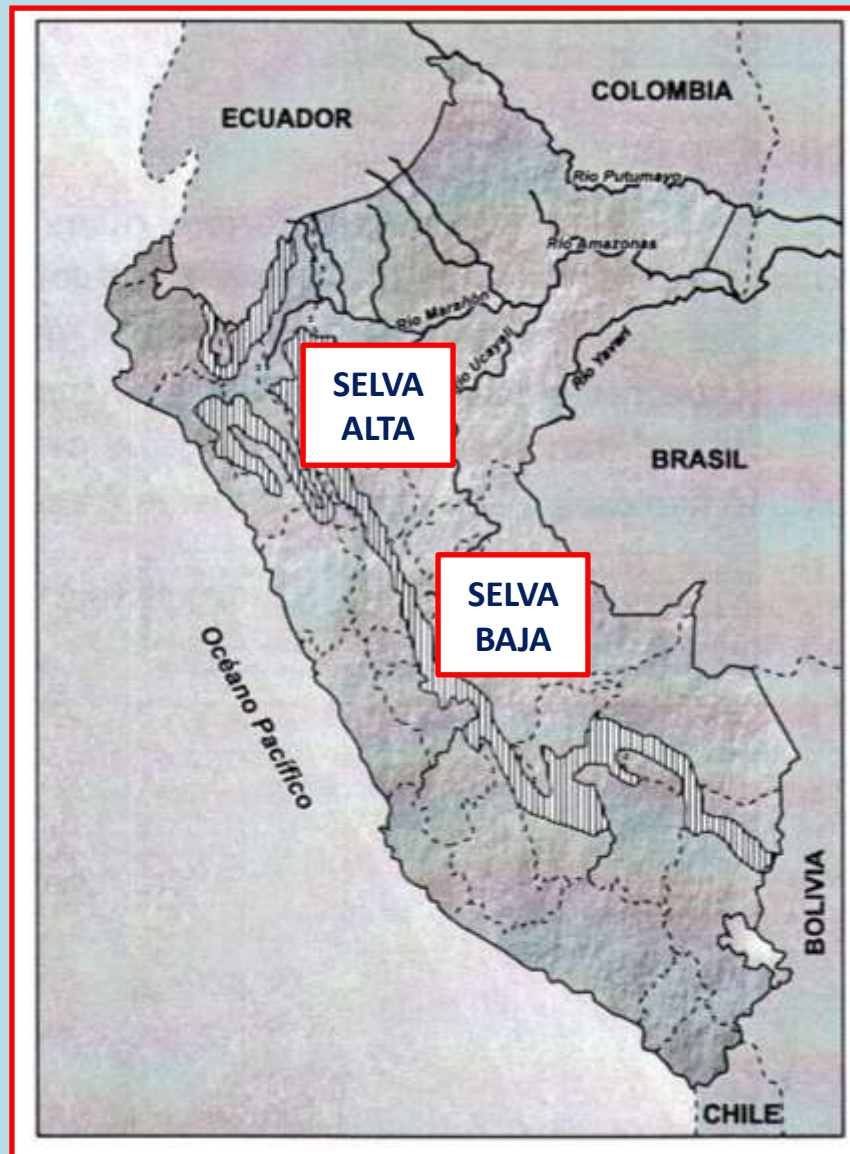
CORDILLERA DE LOS ANDES

GEOMORFOLOGÍA DE LA SIERRA

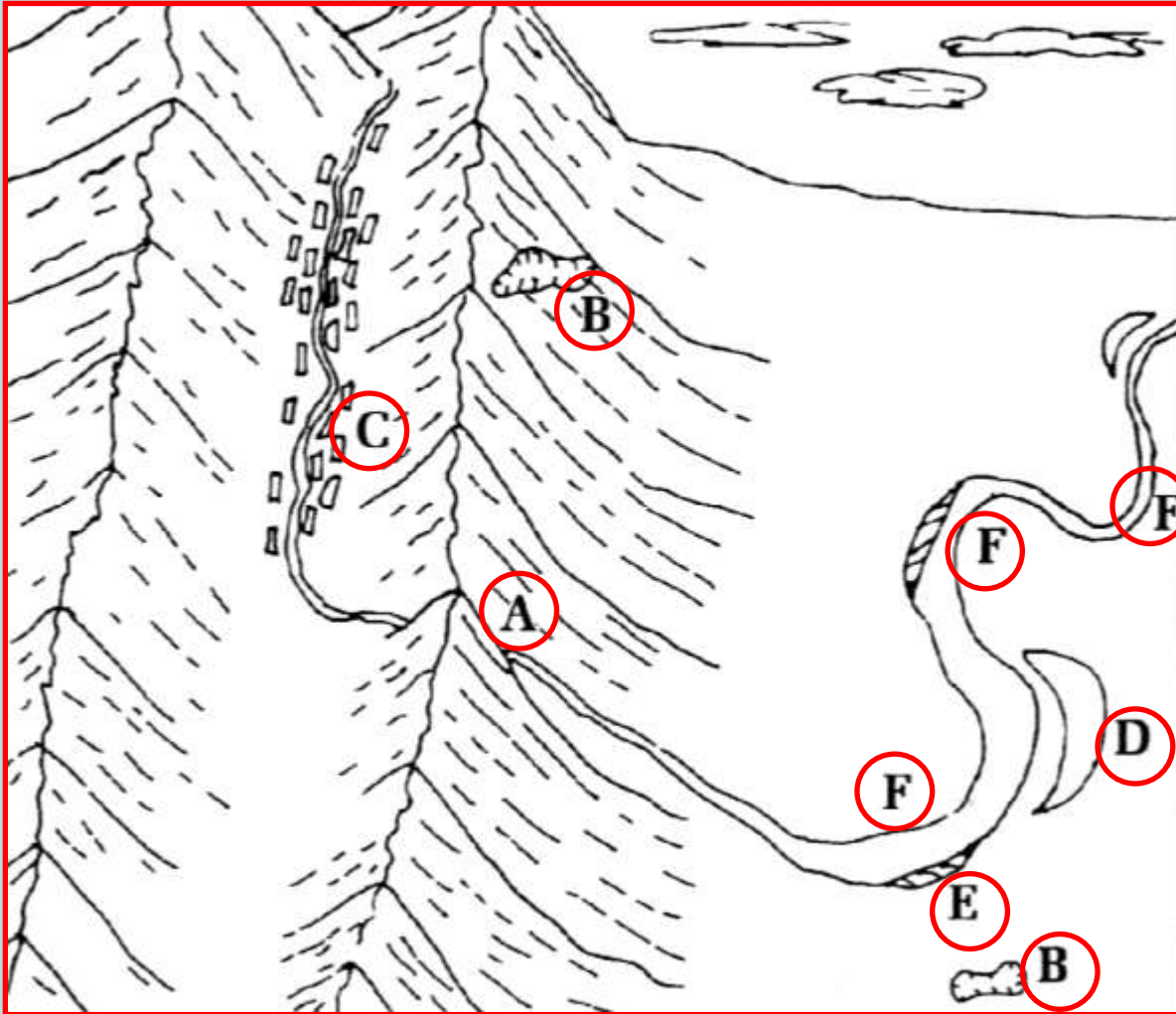


CAÑON DEL PATO (ANCASH)

GEOMORFOLOGÍA DE LA SELVA



GEOMORFOLOGÍA DE LA SELVA



- A** PONGO
- B** ALTOS
- C** TERRAZAS FLUVIALES
- D** LAGUNA DE HERRADURA
- E** RESTINGA
- F** TAHUAMPA

GEOMORFOLOGÍA DE LA SELVA



PONGO DE MANSERICHE (AMAZONAS)

GEOMORFOLOGÍA DE LA SELVA



TAHUAMPA LODGE (IQUITOS)

GEOMORFOLOGÍA DE LA SELVA



RÍO AMAZONAS